

## ACTA DE EVALUACIÓN Y SELECCIÓN

### CONVOCATORIA PÚBLICA No. 20 DEL 2020 PILAR 3 AGROAMBIENTAL/ PROGRAMA REM / VISIÓN AMAZONÍA PROFESIONAL PARA COORDINACION MOSCAL

**Objeto:** El contratista se obliga con el Instituto Amazónico de Investigaciones Científicas “Sinchi” a prestar sus servicios profesionales para la coordinación del MoSCAL en su etapa de operación, para hacer el seguimiento de acuerdos locales de conservación del bosque, mediante la actualización de la línea base de información temática y el monitoreo con los indicadores para el área de las asociaciones firmantes de los acuerdos establecidos en el pilar 3 agroambiental.

**Presupuesto máximo:** El presupuesto máximo del contrato será la suma de **CIENTO VEINTISÉIS MILLONES DE PESOS M/CTE (\$126.000.000)**, exentos de todo impuesto, tasa o contribución.

El 28 de julio del 2020 el coordinador del proyecto, Jaime Alberto Barrera García, solicitó la contratación de un profesional en Ingeniería Forestal, Ingeniería Ambiental, Ingeniería Catastral y Geodesia, Geografía, Biología, Ecología, Administración Ambiental y demás ciencias de la tierra o ambientales, con estudios a nivel de maestría en temas relacionados con sistemas de información geográfica, geomática o teledetección. Para que preste sus servicios profesionales para la coordinación del MOSCAL en su etapa de operación para hacer el seguimiento de acuerdos locales de conservación del bosque.

En razón a lo anterior y con el fin de adelantar un proceso de selección a través de una invitación a presentar manifestaciones de interés, el Instituto abrió del 5 de agosto de 2020 desde las 8:00 am hasta el 10 de agosto de 2020 a las 5:00 pm. La Convocatoria Pública No. 20 de 2020. A la presente convocatoria se presentaron:

Propuestas recibidas:

Nombre	Fecha de recepción
1. LEIDY ANDREA MENDEZ POLO	07 de agosto del 2020 / 08:47 am (Vía correo electrónico), adjunta hoja de vida con anexos
2. DAVID ORLANDO HERRERA RODRÍGUEZ	08 de Agosto del 2020 / 9:55 am (Vía correo electrónico), adjunta hoja de vida sin anexos
3. NIDIA ARCADIA SANCHEZ MOTTA	08 de Agosto del 2020 / 10:10 am (Vía correo electrónico), adjunta hoja de vida sin anexos

4. JORGE IVAN VELASQUEZ	08 de Agosto del 2020 / 12:13 m (Vía correo electrónico) / adjunta hoja de vida sin anexos
5. JOSE ORLANDO CASTILLO OSPINA	08 de agosto del 2020/ 12:41 m (vía correo electrónico), adjunta hoja de vida con anexos
6. SUSANA PATRICIA MUÑOZ HIGUERA	08 de Agosto del 2020/ 13:15 pm (vía correo electrónico), adjunta hoja de vida con anexos
7. CAROL JIMENEZ CORTES	08 de Agosto del 2020 / 16:21 pm (Vía correo electrónico), adjunta hoja de vida sin anexos
8. DAVID CONTRERAS ROJAS	08 de Agosto del 2020/ 17:11 pm (vía correo electrónico), adjunta hoja de vida sin anexos
9. MARIA FERNANDA TAMAYO	08 de agosto del 2020/ 17: 53 pm (vía correo electrónico), adjunta hoja de vida sin anexos
10. PAOLA MORALES RODRÍGUEZ	08 de agosto del 2020/ 19: 36 pm (vía correo electrónico), adjunta hoja de vida sin anexos
11. ERIC GUTIERREZ ALVARADO	08 de agosto del 2020/ 20:41 pm (vía correo electrónico), adjunta hoja de vida sin anexos
12. MARIA CAMILA RIVEROS CARVAJAL	09 de agosto del 2020/ 11: 35 am (vía correo electrónico), adjunta hoja de vida con anexos académicos
13. YESSICA GÓMEZ PICO	09 de agosto del 2020 / 15: 11 pm (vía correo electrónico), adjunta hoja de vida sin anexos
14. LINA MARÍA MONSALVE	09 de agosto del 2020/ 15: 59 pm (vía correo electrónico), adjunta hoja de vida con anexos
15. PEDRO CLAVER VILLAR	10 de Agosto del 2020/ 10: 48 am (vía correo electrónico), adjunta hoja de vida sin anexos
16. PABLO ATEHORTUA VARGAS	10 de agosto del 2020/ 11: 07 am (vía correo electrónico), adjunta hoja de vida sin anexos.
17. OSCAR MAURICIO FONSECA	10 de Agosto del 2020/ 11: 28 am (vía correo electrónico), adjunta hoja de vida con anexos

18. RICARDO TOBÓN ROJAS	10 de Agosto del 2020/ 12:34 m (vía correo electrónico), adjunta hoja de vida sin anexos
19. NATALIA GUASCA PARRA	10 de Agosto del 2020 / 12: 42 m (vía correo electrónico), adjunta hoja de vida con anexos
20. JUAN MANUEL RODRIGUEZ RONDON	10 de Agosto del 2020/ 13: 16 pm (vía correo electrónico), adjunta hoja de vida con anexos
21. DAYHAN GARZÓN MARTÍNEZ	10 de Agosto del 2020 / 15: 02 pm (vía correo electrónico), adjunta hoja de vida sin anexos

Que a través de oficio emitido por el Coordinador del Proyecto JAIME ALBERTO BARRERA GARCÍA el 22 de agosto de 2020, se preseleccionó a los postulados que de acuerdo a la verificación de la documentación requerida cumplieron con la entrega de soportes académicos y laborales, de esta manera se preseleccionaron a los siguientes profesionales:

NO. CORREO	PROPONENTE	IDENTIFICACIÓN	PROFESIÓN	POSGRADO	CORREO
1	Leidy Andrea Méndez Polo	52.968.745	Ingeniera Forestal	Especialista en Pensamiento Estratégico y Prospectiva	<a href="mailto:lamendezpo@hotmail.com">lamendezpo@hotmail.com</a>
5	José Orlando Castillo Ospina	17.691.506	Ingeniero Agroecólogo	Especialista en Gestión Ambiental	nanometal182@gmail.com
6	Susana Patricia Muñoz Higuera	1.101.690.665	Ingeniera Ambiental	Especialista en Gestión Ambiental	Ingsusana.munoz@outlook.com
12	María Camila Riveros Carvajal	1.018.468.126	Ingeniero Catastral y Geodesta	-	mcriverosc@gmail.com
14	Lina María Monsalve	43.973.016	Ingeniera Forestal	Especialista en Medio Ambiente y Geoinformática	Immonsalc@unal.edu.co

19	Natalia Guasca Parra	53.042.164	Ingeniera Catastral y Geodesta	Especialista en Geomática	nguascap@gmail.com
20	Juan Manuel Rodríguez Rondón	79.898.251	Ingeniero Forestal	Magister en Cartografía, SIG y Teledetección	jmanuelr78@gmail.com

Así las cosas, el comité evaluador entra a verificar el cumplimiento de los requisitos mínimos establecidos en los términos de referencia los cuales se transcriben a continuación:

PROPONENTE	a) Formación:	b) Experiencia	c) Experiencia
	<p>Profesional en Ingeniería Forestal, Ingeniería Ambiental, Ingeniería Catastral y Geodesia, Geografía, Biología, Ecología, Administración Ambiental y demás ciencias de la tierra o ambientales,</p> <p><b>Posgrado:</b> con estudios a nivel de maestría en temas relacionados con sistemas de información geográfica, geomática o teledetección.</p>	<p><b>profesional:</b> cinco años de experiencia profesional; de los cuales tres años de experiencia en interpretación o control de calidad de coberturas de la tierra específicamente en la Amazonia colombiana</p>	<p><b>específica 1:</b> un año de experiencia demostrada en SIG y manejo de bases de datos espaciales corporativas en plataforma ESRI(ELA).</p>
Leidy Andrea Méndez Polo	<p>Ingeniera Forestal, Posgrado a nivel de Maestría: <b>NO CUMPLE</b></p>	<p>11,6 años de experiencia general</p> <p><b>NO CUMPLE:</b> Con los tres años de experiencia en interpretación o control de calidad de coberturas de la tierra específicamente en la Amazonia colombiana</p>	<b>CUMPLE</b>

José Orlando Castillo Ospina	Ingeniero Agroecólogo  Posgrado a nivel de maestría: <b>NO CUMPLE</b>	2 Años de experiencia profesional general: <b>CUMPLE</b>  <b>NO CUMPLE:</b> Con los tres años de experiencia en interpretación o control de calidad de coberturas de la tierra específicamente en la Amazonia colombiana	13 Meses de experiencia específica: <b>CUMPLE</b>
Susana Patricia Muñoz Higuera	Ingeniera Ambiental  Especialista en Gestión Ambiental: <b>NO CUMPLE</b>	26,3 Meses de Experiencia profesional: <b>NO CUMPLE</b>  0 Meses de Experiencia en interpretación o control de calidad de coberturas de la tierra: <b>NO CUMPLE</b>	0 Meses de experiencia específica: <b>NO CUMPLE</b>
María Camila Riveros Carvajal	Ingeniera Catastral  Posgrado a nivel de maestría: <b>NO CUMPLE</b>	<b>NO CUMPLE</b>	<b>NO CUMPLE</b>
Lina María Monsalve	Ingeniera Forestal  Posgrado a nivel de maestría: <b>NO CUMPLE</b>	4 Años de experiencia profesional general  <b>NO CUMPLE:</b> Con los tres años de experiencia en interpretación o control de calidad de coberturas de la tierra específicamente en la Amazonia colombiana	1 año de experiencia específica: <b>CUMPLE</b>
Natalia Guasca Parra	Ingeniera Catastral y Geodesta  Especialista en Geomática  <b>NO CUMPLE:</b> no cumple con el requisito de porgrado a nivel de maestría	8,58 experiencia profesional  <b>NO CUMPLE:</b> con la experincia en interpretación o control de calidad de coberturas de la tierra	<b>CUMPLE:</b> la experiencia soportada hace referencia a experiencia especifica en manejo de bases de datos e información cartografica
Juan Manuel Rodríguez Rondón	Ingeniero Forestal  Magister en Cartografía, Sistemas de Información	119,5 Meses de Experiencia profesional: <b>CUMPLE</b>  38,4 Meses de Experiencia en interpretación o control de	21,8 Meses de experiencia específica: <b>CUMPLE</b>

	Geográfica y Teledetección: <b>CUMPLE</b>	calidad de coberturas de la tierra: <b>CUMPLE</b>	
--	--	---	--




De acuerdo a la anterior, el Comité efectúa de acuerdo a cada uno de los criterios evaluativos, la evaluación de la hoja de vida del proponente que cumplió con todos los requisitos mínimos solicitados, es decir, el postulado **JUAN MANUEL RODRÍGUEZ RONDÓN**.

Del mismo modo se citó para el día 01 de septiembre de 2020 al postulado **JUAN MANUEL RODRÍGUEZ RONDÓN** a presentar la prueba técnica exigida en los términos de referencia de la Convocatoria Nro. 20 de 2020, cuyo tema a evaluar fue: “*Conocimiento técnico en el proceso de control de calidad, programas o aplicativos para el cálculo de índices de fragmentación y técnicas de análisis espacial.*”. De ambos ejercicios evaluativos se generan las siguientes calificaciones:

PROPONENTE	Criterio 1.	Criterio 2.	Criterio 3.	Criterio 4. Prueba técnica/ puntaje máximo 20 puntos	PUNTAJE TOTAL
	Participación de proyectos en manejo de sistemas de información georreferenciada en proyectos de monitoreo de coberturas de la tierra, deforestación y seguimiento a iniciativas de conservación de bosques en la Amazonia colombiana / <b>10 puntos por cada proyecto / puntaje máximo 40 puntos</b>	Experiencia en control de calidad o interventoría para la producción de información ambiental preferiblemente de coberturas de la tierra para la Amazonia colombiana. / <b>10 puntos por cada proyecto / puntaje máximo 30 puntos</b>	Coordinación o liderazgo temático de proyectos relacionados con el monitoreo ambiental de dinámicas de cambio de las coberturas de la tierra/ <b>5 puntos por cada proyecto / puntaje máximo 10 puntos</b>		
<b>Juan Manuel Rodríguez Rondón</b>	<b>40 puntos</b>	<b>30 puntos</b>	<b>10 puntos</b>	<b>20 puntos</b>	<b>100 puntos</b>

Como consecuencia del proceso de selección se elige a **JUAN MANUEL RODRÍGUEZ RONDON**, por cumplir con la totalidad de los requisitos mínimos exigidos en los términos de referencia de la Convocatoria No. 20 de 2020 y obtener un puntaje de 100 puntos sobre 100 puntos posibles de acuerdo a cada uno de los criterios de evaluación exigidos.

**Firmas de las personas que participan en el comité evaluador:**

Nombre	Cargo	Firma
Marco Ehrlich	Subdirector Científico y Tecnológico	
Jaime Alberto Barrera García	Coordinador del Proyecto	
Uriel Gonzalo Murcia García	Coordinador Programa de Investigación	
<b>Fecha</b>	<b>03-09-2020</b>	